
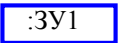




## Проект межевания территории

многоквартирного жилого дома расположенного:  
Архангельская область, Няндомский район,  
ж.д. ст. Бурачиха, пер. Речной, д. 13

1.1 Чертеж межевания территории с указанием  
границ образуемых и изменяемых земельных  
участков

Условные обозначения:

-  - границы земельных участков, сведения о которых содержатся в ЕГРН
- 29:12:070107:746 - обозначение кадастровых номеров существующих земельных участков
-  :ЗУ1 - образуемый земельный участок :ЗУ1, площадью 693 кв.м.
-  - граница кадастрового квартала
-  - граница населенного пункта

29:12:070107:746

Заказчик: Комитет по управлению муниципальным имуществом и земельными ресурсами администрации муниципального образования "Няндомский муниципальный район"

Проект планировки территории  
многоквартирного жилого дома расположенного: Архангельская область,  
Няндомский район, ж.д. ст. Бурачиха, пер. Речной, д. 13

Изм.	Кол.уч.	Лист	№ док.	Подп.	Дата	Стадия	Лист	Листов
						ПП	1	1
Составил:		Петропавловский М.С.						
Чертеж межевания территории с указанием границ образуемых и изменяемых земельных участков. Масштаб 1:1000						ИП Петропавловский М.С.		