


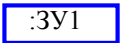




Проект межевания территории

многоквартирного жилого дома расположенного:
Архангельская область, Няндомский район,
д. Конда, ул. Октябрьская, д. 1.

1.1 Чертеж межевания территории с указанием
границ образуемых и изменяемых земельных
участков

Условные обозначения:

-  - границы земельных участков, сведения о которых
содержатся в ЕГРН
- 29:12:020114:147 - обозначение кадастровых номеров существующих
земельных участков
-  :ЗУ1 - образуемый земельный участок :ЗУ1, площадью 500 кв.м.
-  - граница кадастрового квартала
-  - граница населенного пункта

Заказчик: Комитет по управлению муниципальным имуществом и земельными ресурсами администрации муниципального образования "Няндомский муниципальный район"

Проект планировки территории
многоквартирного жилого дома расположенного: Архангельская область,
Няндомский район, д. Конда, ул. Октябрьская, д. 1.

Изм.	Кол.уч.	Лист	№ док.	Подп.	Дата
Составил:	Петропав-				
	ловский М.С.				

Чертеж межевания территории с указанием
границ образуемых и изменяемых земельных
участков. Масштаб 1:1000

Стадия Лист Листов

ПП 1 1

ИП Петропавловский М.С.