


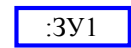






Проект межевания территории

многоквартирного жилого дома расположенного:
Архангельская область, Няндомский район,
ж.д. ст. Бурачиха, пер. Центральный, д. 3

1.2 Чертеж межевания территории с указанием
границ зон с особыми условиями использования территории

Условные обозначения:

-  - границы земельных участков, сведения о которых содержатся в ЕГРН
- 29:12:070107:463 - обозначение кадастровых номеров существующих земельных участков
-  - образуемый земельный участок :ЗУ1, площадью 1150 кв.м.
-  - граница кадастрового квартала
-  - граница населенного пункта
-  - охранный зона ВЛ-0,4 кВ
-  - охранный зона ВЛ-10 кВ

Заказчик: Комитет по управлению муниципальным имуществом и земельными ресурсами администрации муниципального образования "Няндомский муниципальный район"

Проект межевания территории
многоквартирного жилого дома расположенного: Архангельская область,
Няндомский район, ж.д. ст. Бурачиха, пер. Центральный, д. 3

Изм.	Кол.уч.	Лист	№ док.	Подп.	Дата

Составил: Петропавловский М.С.

Стадия	Лист	Листов
ПП	1	1

Чертеж межевания территории с указанием границ зон с особыми условиями использования территории. Масштаб 1:1000

ИП Петропавловский М.С.

29:12:070107:463