
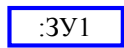


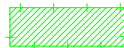


Проект межевания территории

многоквартирного жилого дома расположенного:
 Архангельская область, Няндомский район,
 ж.д. ст. Бурачиха, пер. Речной, д. 13

1.2 Чертеж межевания территории с указанием границ зон с особыми условиями использования территории

Условные обозначения:

-  - границы земельных участков, сведения о которых содержатся в ЕГРН
- 29:12:070107:463 - обозначение кадастровых номеров существующих земельных участков
-  :ЗУ1 - образуемый земельный участок :ЗУ1, площадью 693 кв.м.
-  - граница кадастрового квартала
-  - граница населенного пункта
-  - прибрежная защитная полоса и водоохранная зона реки Няндомы в границах ж/д ст. Бурачиха Няндомского муниципального района Архангельской области

						Заказчик: Комитет по управлению муниципальным имуществом и земельными ресурсами администрации муниципального образования "Няндомский муниципальный район"		
						Проект межевания территории многоквартирного жилого дома расположенного: Архангельская область, Няндомский район, ж.д. ст. Бурачиха, пер. Речной, д. 13		
Изм.	Кол.уч.	Лист	№ док.	Подп.	Дата			
Составил:		Петропавловский М.С.				Стадия	Лист	Листов
						ПП	1	1
						Чертеж межевания территории с указанием границ зон с особыми условиями использования территории. Масштаб 1:1000		ИП Петропавловский М.С.