


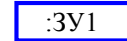





Проект межевания территории

многоквартирного жилого дома расположенного:
Архангельская область, Няндомский район,
д. Конда, ул. Октябрьская, д. 1.

1.2 Чертеж межевания территории с указанием границ зон с особыми условиями использования территории

Условные обозначения:

-  - границы земельных участков, сведения о которых содержатся в ЕГРН
- 29:12:020114:147 - обозначение кадастровых номеров существующих земельных участков
-  :ЗУ1 - образуемый земельный участок :ЗУ1, площадью 500 кв.м.
-  - граница кадастрового квартала
-  - граница населенного пункта
-  - охранная зона ВЛ-0,4 кВ



Заказчик: Комитет по управлению муниципальным имуществом и земельными ресурсами администрации муниципального образования "Няндомский муниципальный район"

Проект межевания территории многоквартирного жилого дома расположенного: Архангельская область, Няндомский район, д. Конда, ул. Октябрьская, д. 1.

Изм.	Кол.уч.	Лист	№ док.	Подп.	Дата
Составил:	Петропавловский М.С.				

Стадия	Лист	Листов
ПП	1	1

Чертеж межевания территории с указанием границ зон с особыми условиями использования территории. Масштаб 1:1000
ИП Петропавловский М.С.