


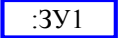






## Проект межевания территории

многоквартирного жилого дома расположенного:  
Архангельская область, Няндомский район,  
д. Конда, ул. Октябрьская, д. 6

### 1.2 Чертеж межевания территории с указанием границ зон с особыми условиями использования территории

#### Условные обозначения:

-  - границы земельных участков, сведения о которых содержатся в ЕГРН
- 29:12:020114:147 - обозначение кадастровых номеров существующих земельных участков
-  :ЗУ1 - образуемый земельный участок :ЗУ1, площадью 655 кв.м.
-  - граница кадастрового квартала
-  - граница населенного пункта
-  - охранный зона ВЛ-0,4 кВ
-  - водоохранная зона реки Кондица в границах деревни Конда Няндомского муниципального района Архангельской области



Заказчик: Комитет по управлению муниципальным имуществом и земельными ресурсами администрации муниципального образования "Няндомский муниципальный район"

Проект межевания территории  
многоквартирного жилого дома расположенного: Архангельская область,  
Няндомский район, д. Конда, ул. Октябрьская, д. 6

Изм.	Кол.уч.	Лист	№ док.	Подп.	Дата

Составил: Петропавловский М.С.

Стадия	Лист	Листов
ПП	1	1

ИП Петропавловский М.С.

Чертеж межевания территории с указанием границ зон с особыми условиями использования территории. Масштаб 1:1000

ИП Петропавловский М.С.